



ՀԱՅԱՍՏԱՆԻ ՀԱՆՐԱՊԵՏՈՒԹՅՈՒՆ

ՎԿԱՅԱԿԱՆ

ԱՆՇԱՐԺ ԳՈՒՅՔԻ ՆԿԱՏՄԱՄԲ ԻՐԱՎՈՒՆՔՆԵՐԻ
ՊԵՏԱԿԱՆ ԳՐԱՆՑՄԱՆ



Կադաստրի
կոմիտե

Սույն վկայականով հաստատվում է 7 մարտի 2023 թվականին գույքի նկատմամբ իրավունքների պետական գրանցման միասնական մատյանում կատարված անշարժ գույքի նկատմամբ իրավունքի պետական գրանցումը հետևյալ տվյալներով.

1. ԳՐԱՆՑՎԱԾ ԻՐԱՎՈՒՆՔԻ ՍՈՒԲՅԵԿՏ(ՆԵՐ)

ՀՀ ՇԻՐԱԿԻ ՄԱՐԶԻ ԳՅՈՒՄՐԻ ՔԱՂԱՔԱՅԻՆ ՀԱՄԱՅՆՔ

2. ԱՆՇԱՐԺ ԳՈՒՅՔԻ ԳՏՆՎԵԼՈՒ ՎԱՅՐԸ ԵՎ ԱՆՎԱՆՈՒՄԸ

Մարզ Շիրակ, համայնք Գյումրի ք. Անտառավանի 5-րդ թաղամաս 74/4 հողամաս

3. ԳՐԱՆՑՄԱՆ ՀԱՄԱՐ ՀԻՄՔ ՀԱՆԴԻՍԱՑԱԾ ՓԱՍՏԱԹՂԹԵՐԸ

ՀՀ կառավարության 16.06.2006թ. թիվ 1089-Ն որոշում, Գյումրի համայնքի ղեկավարի 13.02.2023թ. թիվ 295-Ա որոշում

4. ՀՈՂԱՄԱՍԻ ԲՆՈՒԹԱԳՐԵՐԸ

Կադաստրային ծածկագիրը՝ 08-001-0425-0020

Մակերեսի չափը (հա)՝ 0.025353

Նպատակային նշանակությունը՝ բնակավայրերի

Գործառնական նշանակությունը կամ հողատեսքը՝ Բնակելի կառուցապատման

Գրանցված իրավունքի տեսակը՝ ՍԵՓԱԿԱՆՈՒԹՅՈՒՆ

ՎԿԱՅԱԿԱՆ N 07032023-08-0021, գաղտնաբառ՝ ECMDQAEMX8NS

Փաստաթղթի իսկությունը և վավերականությունը կարող է ստուգվել Կադաստրի կոմիտեի
www.e-cadastre.am կայքէջի միջոցով

5. ՇԻՆՈՒԹՅՈՒՆՆԵՐԻ ԲՆՈՒԹԱԳՐԵՐԸ

- 1) Նպատակային նշանակությունը՝
- 2) Բնութագրերը ըստ առանձին շինությունների՝

Հ/Հ	Կադաստրային ծածկագիր	Տեսակ	Մակերես	Գրանցված իրավունքի տեսակ

Լրացուցիչ նշումներ և տեղեկություններ

- Գրանցումը իրականացնող պաշտոնատար անձի անունը, ազգանունը՝ Լուսինե Վարդանյան
- Զբաղեցրած պաշտոնը՝ Շիրակի մարզային ստորաբաժանման անշարժ գույքի ռեգիստր

ՎԿԱՅԱԿԱՆ N 07032023-08-0021, գաղտնաբառ՝ ECMDQAEMX8NS

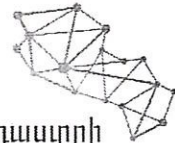
Փաստաթղթի իսկությունը և վավերականությունը կարող է ստուգվել Կադաստրի կոմիտեի
www.e-cadastre.am կայքէջի միջոցով



ՀԱՅԱՍՏԱՆԻ ՀԱՆՐԱՊԵՏՈՒԹՅՈՒՆ

ՎԿԱՅԱԿԱՆ

ԱՆՇԱՐԺ ԳՈՒՅՔԻ ՆԿԱՏՄԱՄԲ ԻՐԱՎՈՒՆՔՆԵՐԻ
ՊԵՏԱԿԱՆ ԳՐԱՆՑՄԱՆ



Կադաստրի
կոմիտե

Սույն վկայականով հաստատվում է 7 մարտի 2023 թվականին գույքի նկատմամբ իրավունքների պետական գրանցման միասնական մատյանում կատարված անշարժ գույքի նկատմամբ իրավունքի պետական գրանցումը հետևյալ տվյալներով.

1. ԳՐԱՆՑՎԱԾ ԻՐԱՎՈՒՆՔԻ ՍՈՒԲՅԵԿՏ(ՆԵՐ)

ՀՀ ՇԻՐԱԿԻ ՄԱՐԶԻ ԳՅՈՒՄՐԻ ՔԱՂԱՔԱՅԻՆ ՀԱՄԱՅՆՔ

2. ԱՆՇԱՐԺ ԳՈՒՅՔԻ ԳՏՆՎԵԼՈՒ ՎԱՅՐԸ ԵՎ ԱՆՎԱՆՈՒՄԸ

Մարզ Շիրակ, համայնք Գյումրի ք. Անտառավանի 5-րդ թաղամաս 76/3 հողամաս

3. ԳՐԱՆՑՄԱՆ ՀԱՄԱՐ ՀԻՄՔ ՀԱՆԴԻՍԱՑԱԾ ՓԱՍՏԱԹՂԹԵՐԸ

ՀՀ կառավարության 16.06.2006թ. թիվ 1089-Ն որոշում, Գյումրի համայնքի ղեկավարի 13.02.2023թ. թիվ 293-Ա որոշում

4. ՀՈՂԱՄԱՍԻ ԲՆՈՒԹԱԳՐԵՐԸ

Կադաստրային ծածկագիրը՝ 08-001-0425-0019

Մակերեսի չափը (հա)՝ 0.025353

Նպատակային նշանակությունը՝ բնակավայրերի

Գործառնական նշանակությունը կամ հողատեսքը՝ Բնակելի կառուցապատման

Գրանցված իրավունքի տեսակը՝ ՍԵՓԱԿԱՆՈՒԹՅՈՒՆ

ՎԿԱՅԱԿԱՆ N 07032023-08-0017, գաղտնաբառ՝ BPRMLCKLBPDZ

Փաստաթղթի իսկությունը և վավերականությունը կարող է ստուգվել Կադաստրի կոմիտեի
www.e-cadastre.am կայքէջի միջոցով

5. ՇԻՆՈՒԹՅՈՒՆՆԵՐԻ ԲՆՈՒԹԱԳՐԵՐԸ

- 1) Նպատակային նշանակությունը՝
- 2) Բնութագրերը ըստ առանձին շինությունների՝

Հ/Հ	Կադաստրային ծածկագիր	Տեսակ	Մակերես	Գրանցված իրավունքի տեսակ

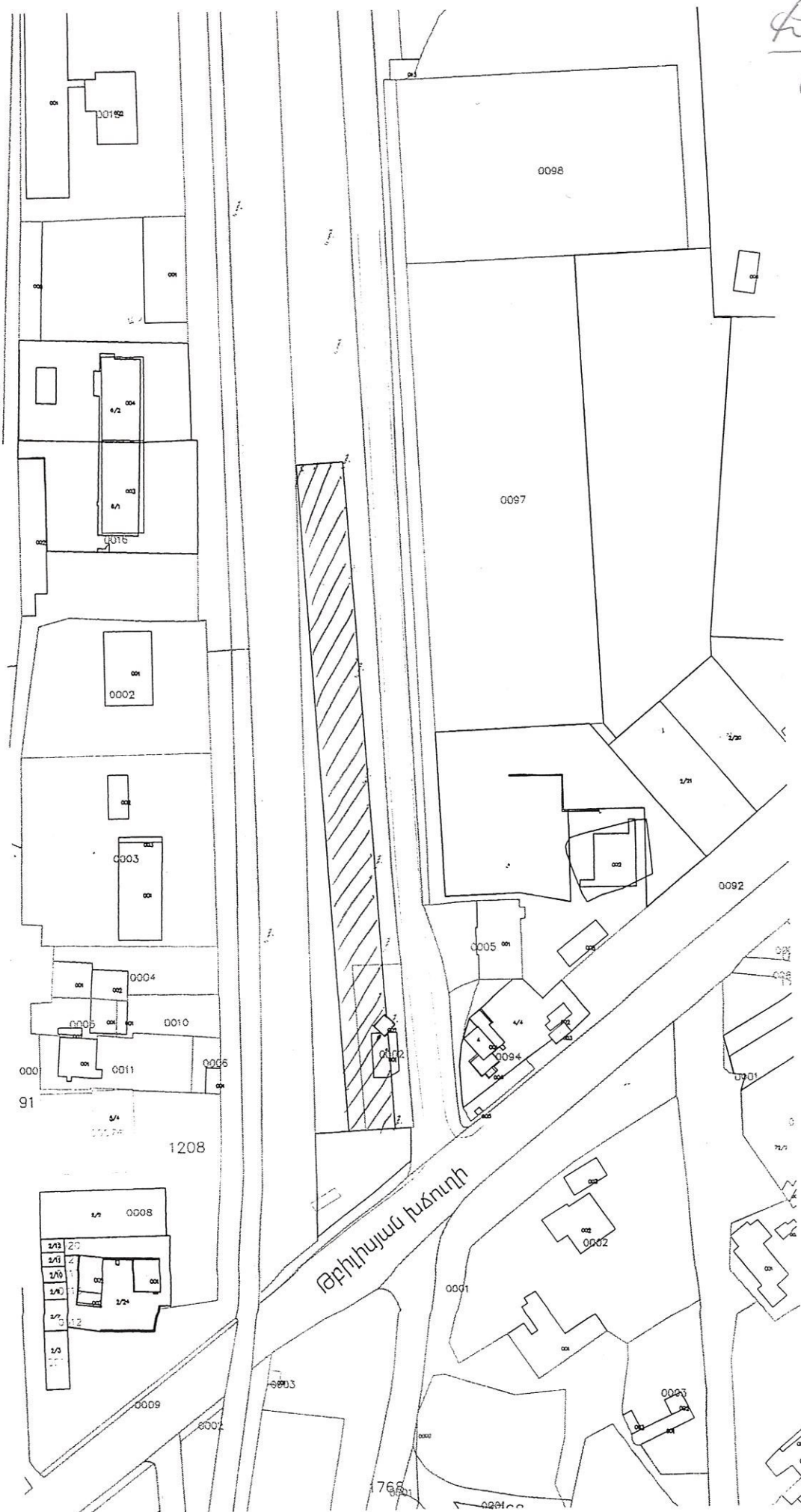
Լրացուցիչ նշումներ և տեղեկություններ

- Գրանցումը իրականացնող պաշտոնատար անձի անունը, ազգանունը՝ Լուսինե Վարդանյան
- Զբաղեցրած պաշտոնը՝ Շիրակի մարզային ստորաբաժանման անշարժ գույքի ռեգիստր

ՎԿԱՅԱԿԱՆ N 07032023-08-0017, գաղտնաբառ՝ BPRMLCKLBPZD

Փաստաթղթի իսկությունը և վավերականությունը կարող է ստուգվել Կադաստրի կոմիտեի
www.e-cadastre.am կայքէջի միջոցով

Ընդ.
փայտաբ.





ՀԱՅԱՍՏԱՆԻ ՀԱՆՐԱՊԵՏՈՒԹՅՈՒՆ

ՎԿԱՅԱԿԱՆ

ԱՆՇԱՐԺ ԳՈՒՅՔԻ ՆԿԱՏՄԱՄԲ ԻՐԱՎՈՒՆՔՆԵՐԻ
ՊԵՏԱԿԱՆ ԳՐԱՆՑՄԱՆ



Կադաստրի
կոմիտե

Սույն վկայականով հաստատվում է 1 մարտի 2023 թվականին գույքի նկատմամբ իրավունքների պետական գրանցման միասնական մատյանում կատարված անշարժ գույքի նկատմամբ իրավունքի պետական գրանցումը հետևյալ տվյալներով.

1. ԳՐԱՆՑՎԱԾ ԻՐԱՎՈՒՆՔԻ ՍՈՒԲՅԵԿՏ(ՆԵՐ)

ՀՀ ՇԻՐԱԿԻ ՄԱՐԶԻ ԳՅՈՒՄՐԻ ՔԱՂԱՔԱՅԻՆ ՀԱՄԱՅՆՔ

2. ԱՆՇԱՐԺ ԳՈՒՅՔԻ ԳՏՆՎԵԼՈՒ ՎԱՅՐԸ ԵՎ ԱՆՎԱՆՈՒՄԸ

Մարզ Շիրակ, համայնք Գյումրի ք. Վ. Տերյան փողոց 74/17 հողամաս

3. ԳՐԱՆՑՄԱՆ ՀԱՄԱՐ ՀԻՄՔ ՀԱՆԴԻՍԱՑԱԾ ՓԱՍՏԱԹՂԹԵՐԸ

ՀՀ կառավարության 16.06.2006թ. թիվ 1089-Ն որոշում, Գյումրի համայնքի ղեկավարի 07.10.2022թ. թիվ 2164-Ա որոշում

4. ՀՈՂԱՄԱՍԻ ԲՆՈՒԹԱԳՐԵՐԸ

Կադաստրային ծածկագիրը՝ 08-001-1001-0366

Մակերեսի չափը (հա)՝ 0.0183

Նպատակային նշանակությունը՝ բնակավայրերի

Գործառնական նշանակությունը կամ հողատեսքը՝ Հասարակական կառուցապատման

Գրանցված իրավունքի տեսակը՝ ՍԵՓԱԿԱՆՈՒԹՅՈՒՆ

ՎԿԱՅԱԿԱՆ N 01032023-08-0035, գաղտնաբառ՝ NYD2SA7KTN1P

Փաստաթղթի իսկությունը և վավերականությունը կարող է ստուգվել Կադաստրի կոմիտեի
www.e-cadastre.am կայքէջի միջոցով



ՀԱՅԱՍՏԱՆԻ ՀԱՆՐԱՊԵՏՈՒԹՅՈՒՆ

ՎԿԱՅԱԿԱՆ

ԱՆՇԱՐԺ ԳՈՒՅՔԻ ՆԿԱՏՄԱՄԲ ԻՐԱՎՈՒՆՔՆԵՐԻ
ՊԵՏԱԿԱՆ ԳՐԱՆՑՄԱՆԿադաստրի
կոմիտե

Սույն վկայականով հաստատվում է 18 հունվարի 2023 թվականին գույքի նկատմամբ իրավունքների պետական գրանցման միասնական մատյանում կատարված անշարժ գույքի նկատմամբ իրավունքի պետական գրանցումը հետևյալ տվյալներով.

1. ԳՐԱՆՑՎԱԾ ԻՐԱՎՈՒՆՔԻ ՍՈՒԲՅԵԿՏ(ՆԵՐ)

ՀՀ ՇԻՐԱԿԻ ՄԱՐԶԻ ԳՅՈՒՄՐԻ ՔԱՂԱՔԱՅԻՆ ՀԱՄԱՅՆՔ

2. ԱՆՇԱՐԺ ԳՈՒՅՔԻ ԳՏՆՎԵԼՈՒ ՎԱՅՐԸ ԵՎ ԱՆՎԱՆՈՒՄԸ

Մարզ Շիրակ, համայնք Գյումրի ք. Արագածի 6-րդ թաղամաս 1/3 հողամաս

3. ԳՐԱՆՑՄԱՆ ՀԱՄԱՐ ՀԻՄՔ ՀԱՆԴԻՍԱՑԱԾ ՓԱՏՏԱԹՂԹԵՐԸ

ՀՀ կառավարության 16/06/2006թ. թիվ 1089-Ն, ՀՀ Շիրակի մարզի Գյումրի համայնքի ղեկավարի 18/08/2021թ. թիվ 2004-Ա և 30/09/2022թ. թիվ 2098-Ա որոշումներ

4. ՀՈՂԱՄԱՍԻ ԲՆՈՒԹԱԳՐԵՐԸ

Կադաստրային ծածկագիրը՝ 08-001-0162-0018

Մակերեսի չափը (հա)՝ 0.024

Նպատակային նշանակությունը՝ բնակավայրերի

Գործառնական նշանակությունը կամ հողատեսքը՝ Բնակելի կառուցապատման

Գրանցված իրավունքի տեսակը՝ ՍԵՓԱԿԱՆՈՒԹՅՈՒՆ

ՎԿԱՅԱԿԱՆ N 18012023-08-0010, գաղտնաբառ՝ AUG4TWAMFUBK

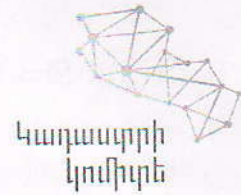
Փաստաթղթի իսկությունը և վավերականությունը կարող է ստուգվել Կադաստրի կոմիտեի
www.e-cadastre.am կայքէջի միջոցով



ՀԱՅԱՍՏԱՆԻ ՀԱՆՐԱՊԵՏՈՒԹՅՈՒՆ

ՎԿԱՅԱԿԱՆ

ԱՆՇԱՐԺ ԳՈՒՅՔԻ ՆԿԱՏՄԱՄԲ ԻՐԱՎՈՒՆՔՆԵՐԻ
ՊԵՏԱԿԱՆ ԳՐԱՆՑՄԱՆ



Սույն վկայականով հաստատվում է 28 փետրվարի 2023 թվականին գույքի նկատմամբ իրավունքների պետական գրանցման միասնական մատյանում կատարված անշարժ գույքի նկատմամբ իրավունքի պետական գրանցումը հետևյալ տվյալներով.

1. ԳՐԱՆՑՎԱԾ ԻՐԱՎՈՒՆՔԻ ՍՈՒԲՅԵԿՏ(ՆԵՐ)

ՀՀ ՇԻՐԱԿԻ ՄԱՐԶԻ ԳՅՈՒՄՐԻ ՔԱՂԱՔԱՅԻՆ ՀԱՄԱՅՆՔ

2. ԱՆՇԱՐԺ ԳՈՒՅՔԻ ԳՏՆՎԵԼՈՒ ՎԱՅՐԸ ԵՎ ԱՆՎԱՆՈՒՄԸ

Մարզ Շիրակ, համայնք Գյումրի ք. Ա. Շիրակացու փողոց 13/62 հողամաս

3. ԳՐԱՆՑՄԱՆ ՀԱՄԱՐ ՀԻՄՔ ՀԱՆԴԻՍԱՑԱԾ ՓԱՍՏԱԹՂԹԵՐԸ

ՀՀ կառավարության որոշում՝ 16/06/2006թթ թիվ 1089-Ն, ՀՀ Շիրակի մարզի Գյումրու համայնքի ղեկավարի որոշումներ՝ 11/11/2022թթ թիվ 2455-Ա, 06/10/2022թ. թիվ 2156-Ա

4. ՀՈՂԱՄԱՍԻ ԲՆՈՒԹԱԳՐԵՐԸ

Կադաստրային ծածկագիրը՝ 08-001-0617-0281

Մակերեսի չափը (հա)՝ 0.007059

Նպատակային նշանակությունը՝ բնակավայրերի


Գործառնական նշանակությունը կամ հողատեսքը՝ Բնակելի կառուցապատման

Գրանցված իրավունքի տեսակը՝ ՍԵՓԱԿԱՆՈՒԹՅՈՒՆ

ՎԿԱՅԱԿԱՆ N 28022023-08-0040, գաղտնաբառ՝ 4A9YQSACSE75

Փաստաթղթի իսկությունը և վավերականությունը կարող է ստուգվել Կադաստրի կոմիտեի
www.e-cadastre.am կայքէջի միջոցով

Մեխանիզմներ	ՀՀ ՀԱՆՐԱՊԵՏՈՒԹՅԱՆ ՀԱՏԱԿԱԳԻԾ	Ձև N 1 (թ. 1)
Գյուղատնտ. համայնք	Շիրակի մարզ ք. Գյումրի Անտառական 5-րդ թաղ. 76/3	Հաստատում են՝ «23» 01 2023 թ.
	մարզ, համայնք, հասցե	Գյուղի համայնքի ղեկավար՝
		Վ. Սամուկյան
	Խորհրդակցական իրաւունք	անուն ազգանուն



Մակերեսը հա		0.025353		Հողամասի		Մասշտաբ 1 : 200		
Ծածկագիրը		08-001-0425-0001						
Նպատակային նշանակությունը Գործարարական նշանակությունը լրացուցիչ նշաններ		Բնակավայրերի Բնակ. կառ.		Կտորոշիկներ		Գծային չափեր (Մ)	Դրամավորում ունեցող անձ	Սուբյեկտ
		Գլխավորական (անձնական) կանոն		x	y		Դրամավորման անձի տվյալները	«Սուբյեկտային Մասիկային» ԱԶ
		1		8403264.2834	4520633.1856	15.65	ՀԱԲԲ	57345276
		2		8403266.0791	4520648.7323	16.20	Ստորագրություն	
		3		8403282.1721	4520646.8734	15.65	սալիս հարկվածություն կազմում	03.02.2023թ.
		4		8403280.3764	4520631.3268	16.20	անհատական կազմում	22.02.2023թ.
		1		8403264.2834	4520633.1856			



ՀԱՅԱՍՏԱՆԻ ՀԱՆՐԱՊԵՏՈՒԹՅՈՒՆ

ՎԿԱՅԱԿԱՆ

ԱՆՇԱՐԺ ԳՈՒՅՔԻ ՆԿԱՏՄԱՄԲ ԻՐԱՎՈՒՆՔՆԵՐԻ
ՊԵՏԱԿԱՆ ԳՐԱՆՑՄԱՆ



Կադաստրի
կոմիտե

Սույն վկայականով հաստատվում է 13 մայիսի 2020 թվականին գույքի նկատմամբ իրավունքների պետական գրանցման միասնական մատյանում կատարված անշարժ գույքի նկատմամբ իրավունքի պետական գրանցումը հետևյալ տվյալներով.

1. ԳՐԱՆՑՎԱԾ ԻՐԱՎՈՒՆՔԻ ՍՈՒԲՅԵԿՏ(ՆԵՐ)

ՀՀ ՇԻՐԱԿԻ ՄԱՐԶԻ ԳՅՈՒՄՐԻ ՔԱՂԱՔԱՅԻՆ ՀԱՄԱՅՆՔ

2. ԱՆՇԱՐԺ ԳՈՒՅՔԻ ԳՏՆՎԵԼՈՒ ՎԱՅՐԸ ԵՎ ԱՆՎԱՆՈՒՄԸ

Մարզ Շիրակ, համայնք Գյումրի ք. Անի թաղամաս 5-րդ փողոց 1/11 հողամաս

3. ԳՐԱՆՑՄԱՆ ՀԱՄԱՐ ՀԻՄՔ ՀԱՆԴԻՍԱՑԱԾ ՓԱՍՏԱԹՂԹԵՐԸ

ՀՀ կառավարության 16.06.2006թ. թիվ 1089-Ն որոշում, Գյումրի համայնքի ղեկավարի որոշումներ՝ 09.03.2020թ. թիվ 629-Ա, 13.03.2020թ. թիվ 653-Ա, 22.04.2020թ. թիվ 792-Ա

4. ՀՈՂԱՄԱՍԻ ԲՆՈՒԹԱԳՐԵՐԸ

Կադաստրային ծածկագիրը՝ 08-001-0051-0022

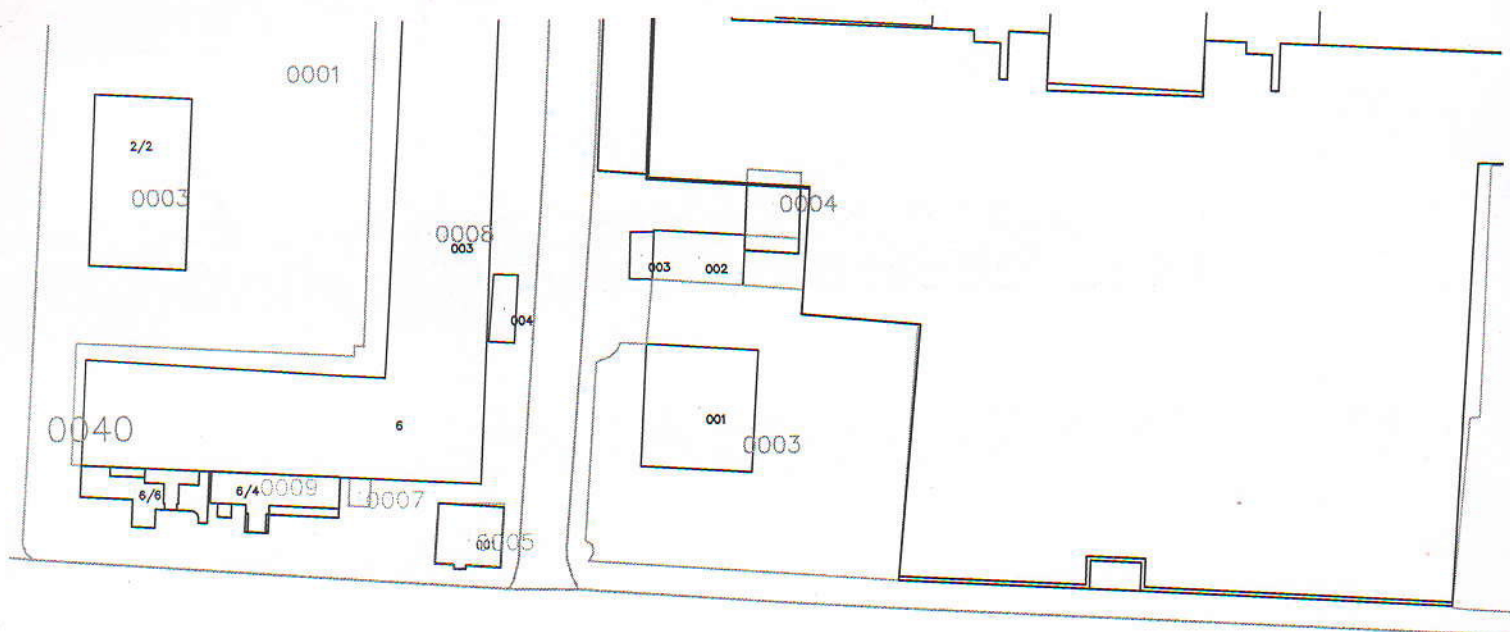
Մակերեսի չափը (հա)՝ 0.00578

Նպատակային նշանակությունը՝ բնակավայրերի

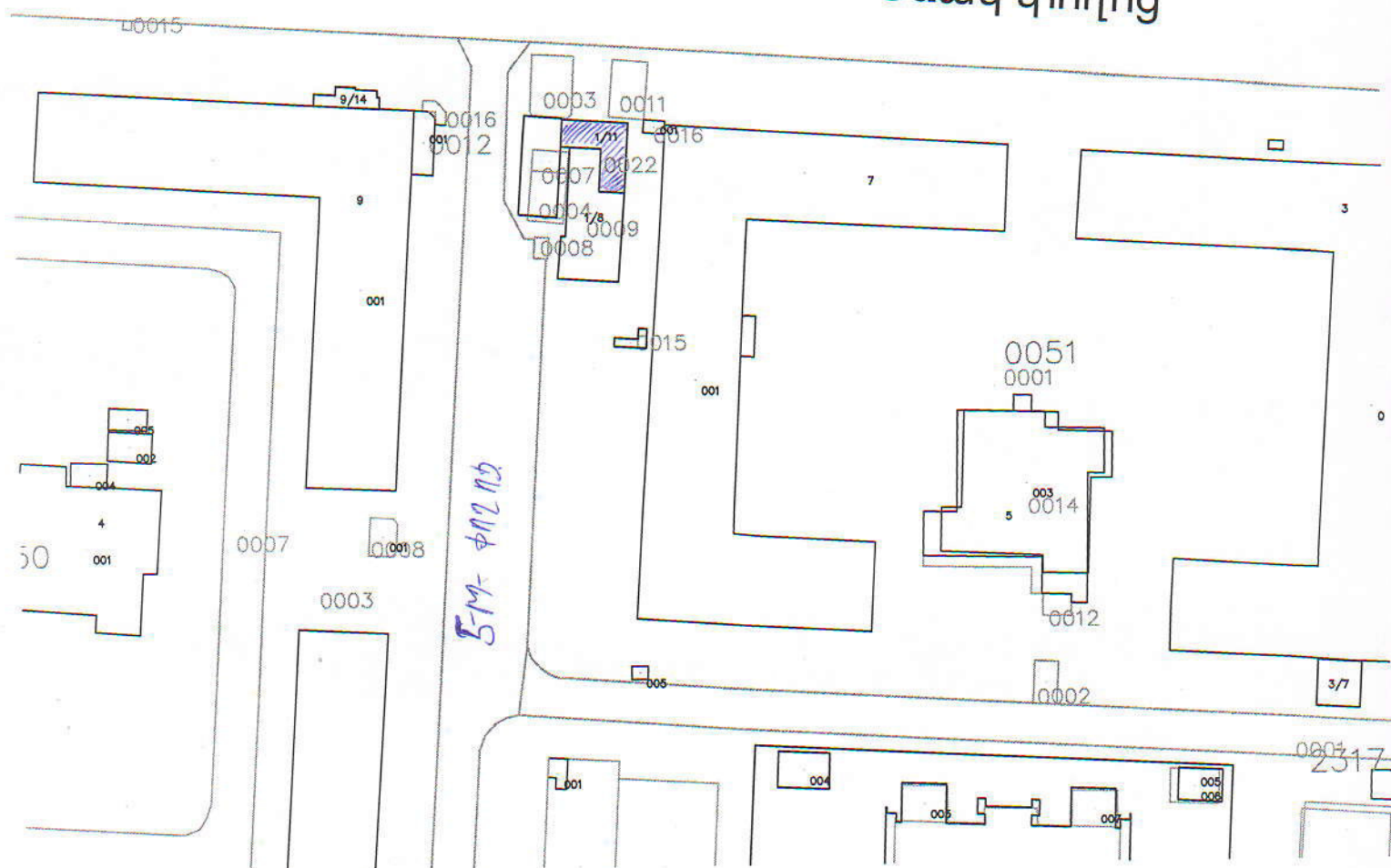
Գործառնական նշանակությունը կամ հողատեսքը՝ Հասարակական կառուցապատման
Գրանցված իրավունքի տեսակը՝ ՍԵՓԱԿԱՆՈՒԹՅՈՒՆ

ՎԿԱՅԱԿԱՆ N 25062021-08-0041, գաղտնաբառ՝ P8RI5FRC1FEK

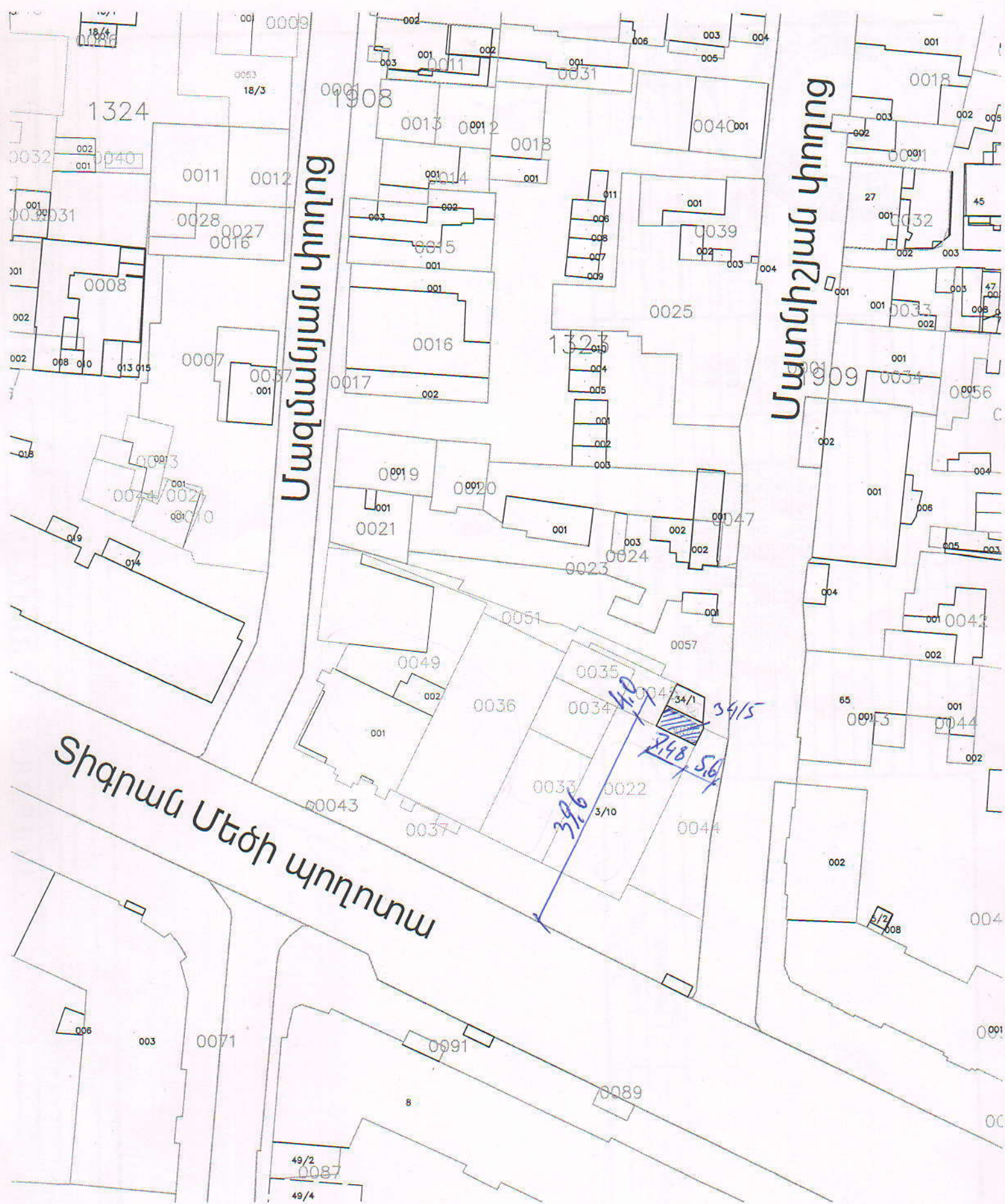
Փաստաթղթի իսկությունը և վավերականությունը կարող է ստուգվել Կադաստրի կոմիտեի
www.e-cadastre.am կայքէջի միջոցով



Պ. Սևակ փողոց

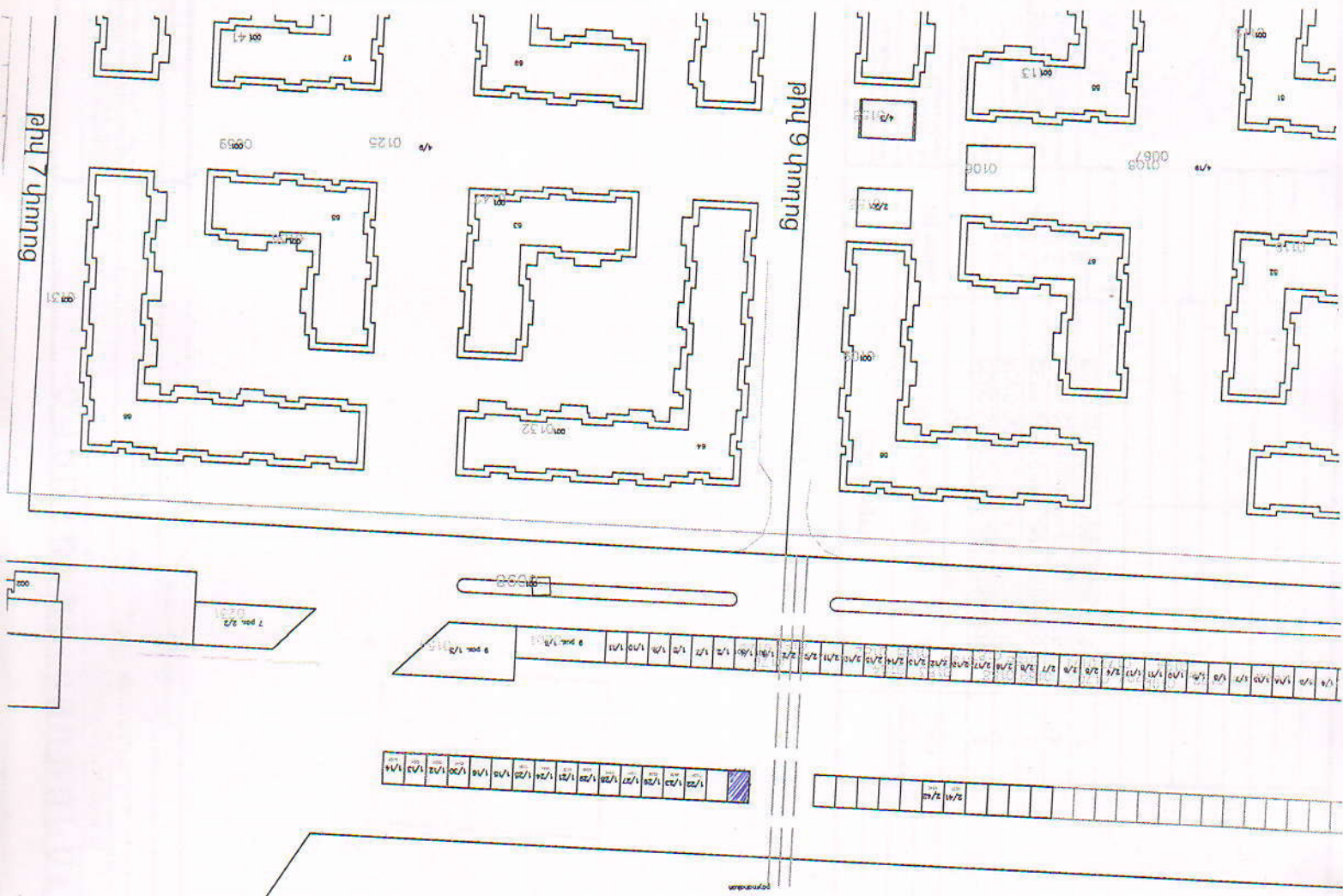


Hand-drawn map of a residential area in Yerevan, Armenia, showing building footprints, streets, and handwritten labels. The map includes a central shaded rectangular area labeled "ԱՌԱՆՋԱՑԿՈՂ ՀՈՂԱՄԱՍԻ" (Well). Streets are labeled "Լալալյան փողոց" (Lalalyan Street) and "Լիսինյան փողոց" (Lisinyan Street). Handwritten notes include "d=20055" and "d=20058". Various building footprints are numbered with codes like 001, 002, 003, 004, 005, 006, 007, 008, 009, 010, 011, 012, 013, 014, 015, 016, 017, 018, 019, 020, 021, 022, 023, 024, 025, 026, 027, 028, 029, 030, 031, 032, 033, 034, 035, 036, 037, 038, 039, 040, 041, 042, 043, 044, 045, 046, 047, 048, 049, 050, 051, 052, 053, 054, 055, 056, 057, 058, 059, 060, 061, 062, 063, 064, 065, 066, 067, 068, 069, 070, 071, 072, 073, 074, 075, 076, 077, 078, 079, 080, 081, 082, 083, 084, 085, 086, 087, 088, 089, 090, 091, 092, 093, 094, 095, 096, 097, 098, 099, 100. The map is oriented with North at the top.





15M-2-2 part



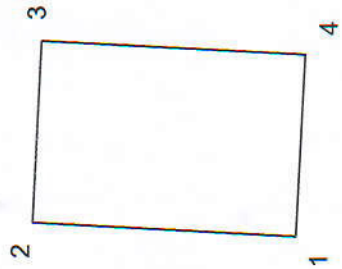
Ձև N 1 (Էջ 1)	Հաստատում են՝ «06» 03 2023 թ. Գյուլարի համայնքի ղեկավար
Սեփականատեր Գյուլարի համայնք	Վ. Մամուկյան ստորագրություն

ՀՈՂԱՄԱՍԻ ՀԱՏԱԿԱԳԻԾ

Ճիշակի մարզ ք.Գյուլարի Մուշ-2 թաղամաս 9-րդ փողոց 1/32

մարզ, համայնք, հասցե

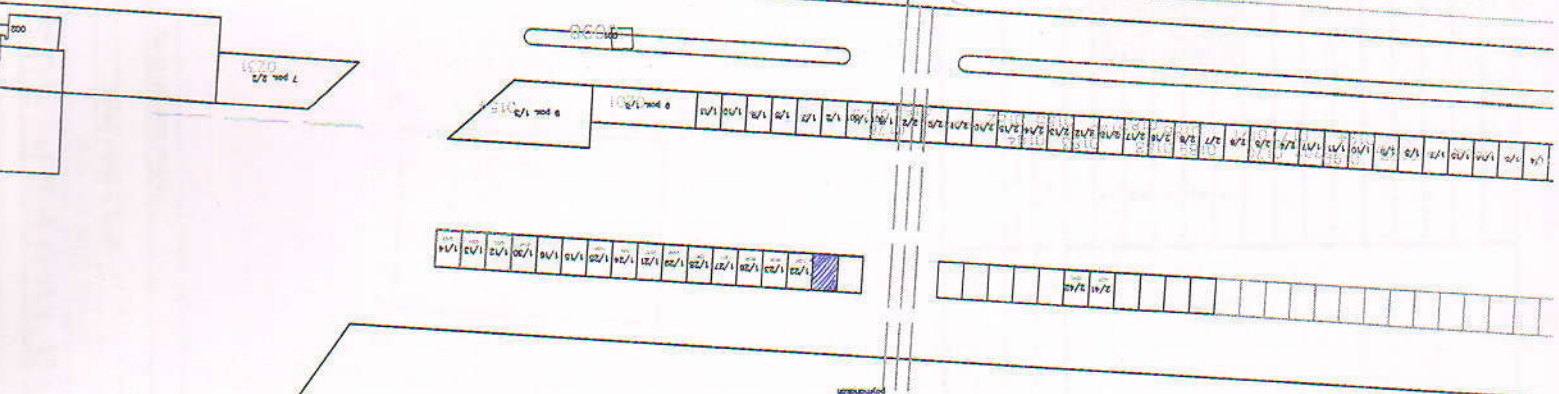
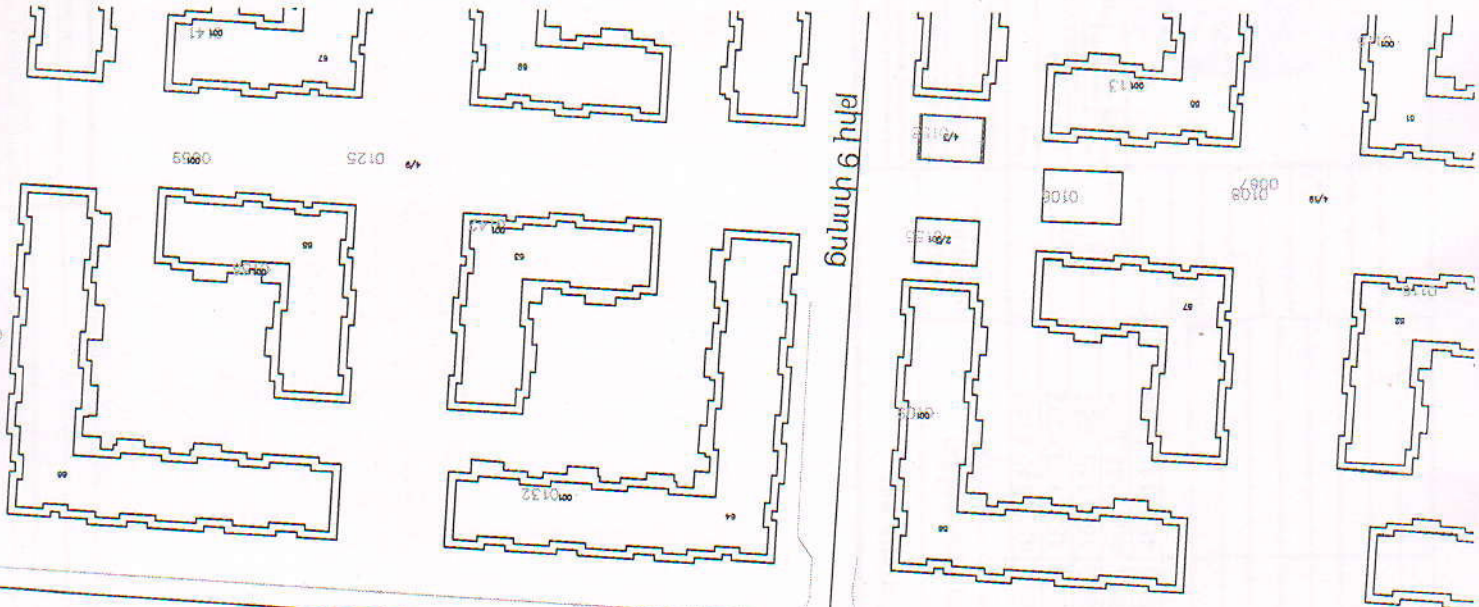
Խողովակաշարի ինքն



Մակերեսը հա	0.00336	Հողամասի	Գծափն չափեր (մ)	Մասնագրություն
Ծածկագիրը	08-001-0083-0001	Կողողիստություն		Մուս Միսայան
Նպատակային նշանակությունը	Բնակավայրերի			0380
Գործարարական նշանակությունը	Բնակ. կառ.			Ստորագրություն
Լրացուցիչ նշումներ				Գրավորումներ անելի անկետներ
				ՔՈՒՄ
				Մասնագրություն
				Մայիս
				Հաստատված
				Վավերացրել
				01.02.2023թ.
				03.03.2023թ.
				57345276

guluuh 7 hule

guluuh 9 hule




15M-2-2 PUA.



ՀԱՅԱՍՏԱՆԻ ՀԱՆՐԱՊԵՏՈՒԹՅՈՒՆ

ՎԿԱՅԱԿԱՆ

ԱՆՇԱՐԺ ԳՈՒՅՔԻ ՆԿԱՏԱՄԱՐ ԻՐԱՎՈՒՆՔՆԵՐԻ
ՊԵՏԱԿԱՆ ԳՐԱՆՑՄԱՆԿադաստրի
կոմիտե

Սույն վկայականով հաստատվում է 29 դեկտեմբերի 2020 թվականին գույքի նկատմամբ իրավունքների պետական գրանցման միասնական մատյանում կատարված անշարժ գույքի նկատմամբ իրավունքի պետական գրանցումը հետևյալ տվյալներով.

1. ԳՐԱՆՑՎԱԾ ԻՐԱՎՈՒՆՔԻ ՍՈՒԲՅԵԿՏ(ՆԵՐ)

ՀՀ ՇԻՐԱԿԻ ՄԱՐԶԻ ԳՅՈՒՄՐԻ ՔԱՂԱՔԱՅԻՆ ՀԱՄԱՅՆՔ

2. ԱՆՇԱՐԺ ԳՈՒՅՔԻ ԳՏՆՎԵԼՈՒ ՎԱՅՐԸ ԵՎ ԱՆՎԱՆՈՒՄԸ

Մարզ Շիրակ, համայնք Գյումրի ք. Ալավերդյան փողոց 2/4 հողամաս

3. ԳՐԱՆՑՄԱՆ ՀԱՄԱՐ ՀԻՄՔ ՀԱՆԴԻՍԱՑԱԾ ՓԱՏՏԱԹՂԹԵՐԸ

ՀՀ կառավարության 16 հունիսի 2006 թվականի թիվ 1089-Ն որոշում, ՀՀ Շիրակի մարզի Գյումրի համայնքի ղեկավարի 03 նոյեմբերի 2020 թվականի թիվ 1882-Ա, 23 նոյեմբերի 2020 թվականի թիվ 1927-Ա որոշումներ

4. ՀՈՂԱՄԱՍԻ ԲՆՈՒԹԱԳՐԵՐԸ

Կադաստրային ծածկագիրը՝ 08-001-1102-0020

Մակերեսի չափը (հա)՝ 0.018896

Նպատակային նշանակությունը՝ բնակավայրերի

Գործառնական նշանակությունը կամ հողատեսքը՝ Բնակելի կառուցապատման

Գրանցված իրավունքի տեսակը՝ ՍԵՓԱԿԱՆՈՒԹՅՈՒՆ

ՎԿԱՅԱԿԱՆ N 29122020-08-0023, գաղտնաբառ՝ FKSC11BJJL1A

Փաստաթղթի իսկությունը և վավերականությունը կարող է ստուգվել Կադաստրի կոմիտեի
www.e-cadastre.am կայքէջի միջոցով

Հասկ

սյան

ԲԻ
ԲԵ



Հիշված հանգիստը

Ամսվա համար

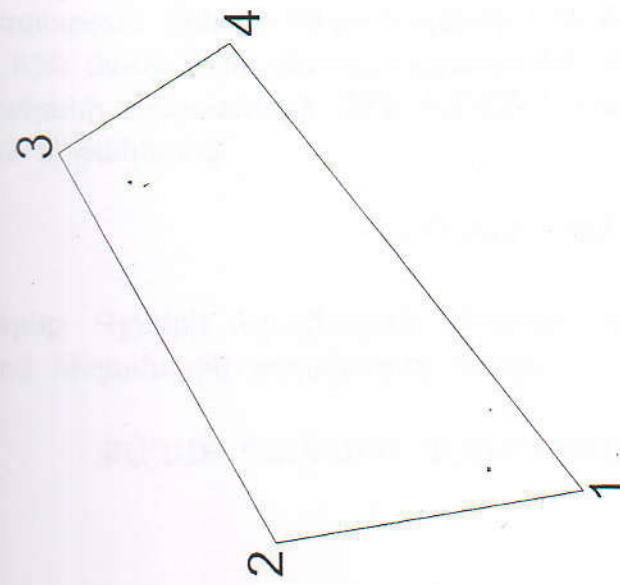
Հիշված
Ամսվա

Ամսվա 1:500

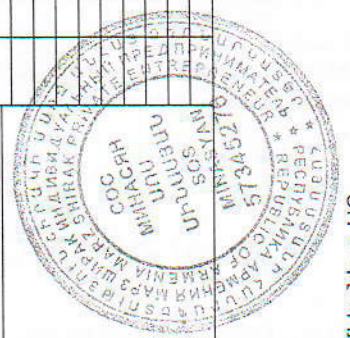
10 Խոհանոցային հիմք

Գյուղի
համար

Ավանդության փուլից 2/4
Համար



ՀՈՂԱՄԱՍԻ		Հարկային կոդ	Կորդինատներ		Քանակ (մետր)	ՇԵՆՔ, ՇԻՆՈՒԹՅԱՆ		Կորդինատներ	Կորդինատներ
0.018896	8403448.6122	4516566.8685	X	Y	12.28	Սահմանակից սեփականատիրոջ (օգտատիրոջի) անուն, ազգանունը (անվանումը)	Վերականգնողական օգնություն	X	Y
Սակերեղ հա	2	8403446.6313	4516578.9885		17.40				
Ծածկագիր	3	8403461.9040	4516587.3352		7.93				
Նպատակային նշանակությունը	4	8403466.1730	4516580.6450		22.32				
Գործառնական նշանակությունը	1	8403448.6122	4516566.8685						
Հողամասը ծանրաբեռնված է									
Նպատակային նշանակությունը									
Գործառնական նշանակությունը									
Հողամասը ծանրաբեռնված է									



27.11.2020թ

(Ամսի ամսաթիվ)

Ս.Ս.Միսայան

Ամսվա ազգանուն

06.06.2019թ

Ս.Ս.Միսայան

Ս.Ս.Միսայան

Ս.Ս.Միսայան

Ս.Ս.Միսայան

« Ստույգության Մասին » ԱԶ

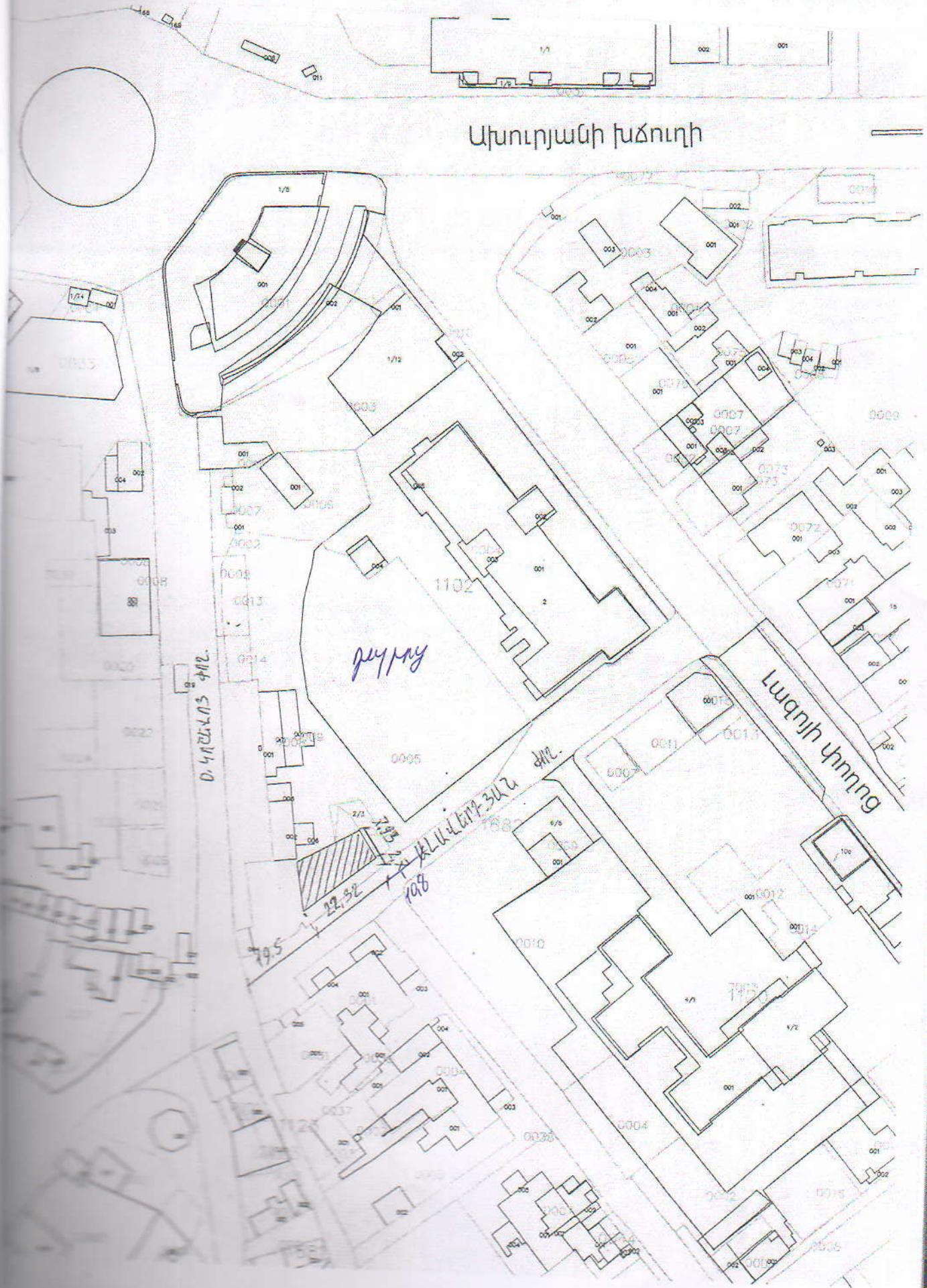
անվանումը

29.1080424

(Ամսի հաշվարկի համար)

Հրավարման անձի

Ախտւոյանի խճուղի



նքի տեսակ

Լիարարյան

Կադաստրի
կոմիտե

